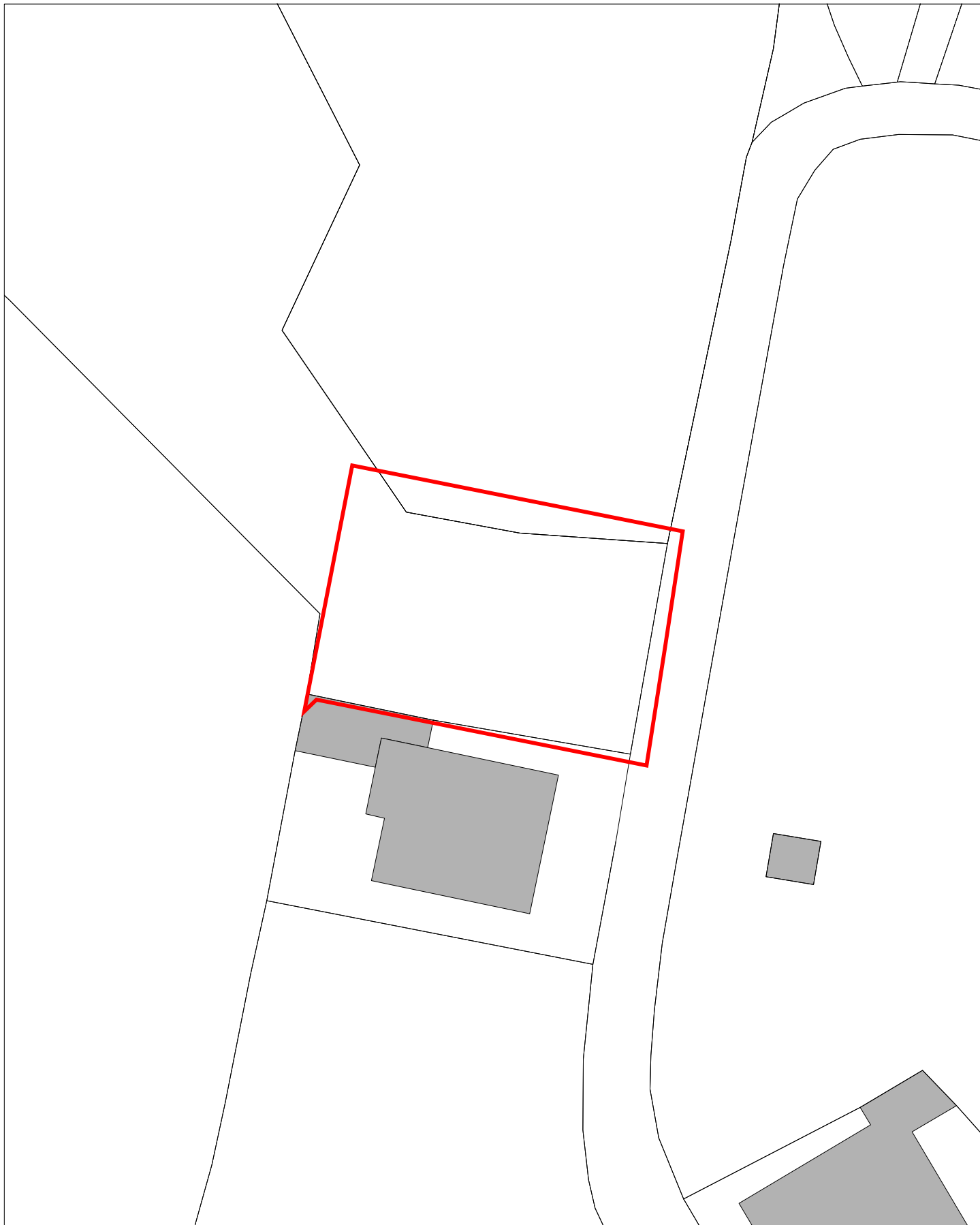


### Confrontação | Plano Diretor Municipal





Escala: 1:440

Data: 14/03/2020


## Relatório da Confrontação

---


-  **Confrontação com o tema 'CLASSIFICACAO E QUALIFICACAO SOLO/Esp urb baixa densidade' para polígono de intersecção.**

Área (m <sup>2</sup> )	Descrição	Regulamento	Sobreposição (%)
 592.63	Espaços urbanos de baixa densidade		100.00

-  **Confrontação com o tema 'OUTRAS CONDICIONANTES/Zonas de protecao BA5' para polígono de intersecção.**

Área (m <sup>2</sup> )	Descrição	Regulamento	Sobreposição (%)
 592.63	Equipamentos - Defesa nacional - instalações militares - 1 e 2 zonas de proteção da BA5		100.00

-  **Confrontação com o tema 'OUTRAS CONDICIONANTES/Area de desobstrucao da BA5' para polígono de intersecção.**

Área (m <sup>2</sup> )	Descrição	Regulamento	Sobreposição (%)
 592.63	É sempre necessária consulta à FAP		100.00